

Das Mount Kilimanjaro Gipfelbuch 2.0

The unofficial Mount Kilimanjaro Summit Log at www.mount-kilimanjaro.de - Version 2.0 beta ...

- [Startseite](#) | [Top-Liste](#) | [Bilder](#) | [Kommentare](#) | [Videos](#) | [Suchen](#) | [Eintrag aufgeben](#) | [Als Benutzer registrieren](#) | [Passwort vergessen](#) | [Anmelden](#)

www.mount-kilimanjaro.de
 Das deutsche Informationsportal zum höchsten Berg Afrikas mit Kilimanjaro-Forum, -Galerie, -Gipfelbuch, -Statistik und -Wiki
www.mount-kilimanjaro.de : Die Mt.Kilimanjaro-Besteigung - Der Weg ist das Ziel !

Kilimanjaro-Besteigung
erfolgreich mit deutschem Bergführer

www.berge-reisen.de : Ihr Spezialist für erfolgreiche Kilimanjaro-Besteigungen !

Du hast dich noch nicht als Benutzer angemeldet!

» Willkommen im Mount Kilimanjaro Gipfelbuch !

DAS MOUNT KILIMANJARO GIPFELBUCH IST WIEDER ONLINE !

Als Besteiger des Mount Kilimanjaro, des mit 5.895 m höchsten Berg Afrikas und damit auch des afrikanischen Vertreters der "Seven Summits" - der höchsten Berge aller Erdteile - kannst du dich hier in das Gipfelbuch eintragen. Jetzt neu : Du kannst deine eigene Gipfelbuchseite auch durch Berichte und Bilder individuell gestalten.

FÜR HILFE ODER BEI FRAGEN ZU DEINEM GIPFELBUCH-EINTRAG !

- Wie du da am besten vorgehst, dass kannst du ausgiebig auf der **FAQ-Seite** nachlesen.
- Solltest du darüber hinaus Fragen haben, so verwende das **Kontaktformular**.
- Antwort vom Administrator gibt es in kürzester Zeit !

ALS BESTEIGER GESTALTE DEINE EIGENE GIPFELBUCHSEITE !

- Als Kilimanjaro-Besteiger einfach **registrieren** und dann **anmelden**.
- Die **Registrierung im Gipfelbuch erfolgt unabhängig vom Kilimanjaro-Forum !**
- Deinen **Gipfeleintrag aufgeben**, dazu einfach das **Formular** ausfüllen.
- Alle **Features auf der Gipfelbuchseite werden aus diesen Infos automatisch erstellt**.
- Du kannst hier auch **Kommentare, Berichte schreiben und Fotos hinzufügen**.
- Der **Eintrag wird sofort generiert mit Google-Map, Bildschow und ist sofort freigegeben**.
- Du kannst nun **jeder Zeit deinen Eintrag editieren und auch weitere Bilder hinzufügen**.
- Zu jedem Eintrag wird eine **Signatur zur Verwendung in Foren und Blogs generiert**.

AN ALLE BESUCHER !

- Besucher und Besteiger können **Gipfelbucheinträge kommentieren und bewerten**.
- NEU** Die **SUCH-FUNKTION** ermöglicht einen gezielten Zugriff auf Einträge !
- NEU** Die **TOP-LISTE** der Gipfelbucheinträge, berechnet aus diversen Kriterien !
- NEU** Die **KOMMENTAR-LISTE** zu den Gipfelbucheinträgen, gelistet nach Aktualität !
- NEU** Die **JAHRES-LISTE** zu den Gipfelbucheinträgen, gelistet nach Alter !
- NEU** Die **BILDER-LISTEN** mit allen Bildern zu den Route und mit Lightbox-Funktion !
- NEU** Die **VIDEO-LISTE** mit allen in den Gipfelbucheinträgen veröffentlichten Videos !
- NEU** Die **URKUNDEN-LISTE** mit in den Gipfelbucheinträgen veröffentlichten Urkunden !
- NEU** Die **STATISTIK-LISTE** mit grafischer Auswertung vieler Kilimanjaro-Zahlen !

DANKE FÜR JEDEN EINTRAG HIER IN DAS KILIMANJARO-GIPFELBUCH !

Als Besucher kannst du über die Routen-Übersicht und die Suchfunktion das Gipfelbuch nach speziellen Einträgen **durchsuchen**, einfach durchblättern und diese dann gezielt studieren.

Euer Detlev Kostka als Administrator, 09.02.2026

» Die Jahreszeit und Besteigungssaison am Kilimanjaro

2026 Montag 09 FEBRUAR  **Aktuelles Datum:** 09.02.2026
Aktuelle Jahreszeit: Kleine Trockenzeit
Aktuelle Besucherzahl: Hauptsaison -Sehr Hoch

» Die neusten Bilder im Gipfelbuch

DIE 12 NEUESTEN BILDER IM KILIMANJARO-GIPFELBUCH !

Die folgenden Bilder vom Gipfelbereich und von den Routen wurden von Kilimanjaro-Besteigern zuletzt in ihre Gipfelbuch-Einträge hochgeladen.

NEW  Im Eintrag-Nr.: **413**
2025-03-31 22:13:58

NEW  Im Eintrag-Nr.: **340**
2024-07-23 14:44:56

NEW  Im Eintrag-Nr.: **340**
2024-07-23 14:43:33

NEW  Im Eintrag-Nr.: **412**
2023-09-06 08:34:30

» Die Kilimanjaro-Gipfelbuch-Suche

- In Einträgen nach
- Einträge aus dem Jahr
- Direkt den Gipfelbuch-Eintrag Nr.
- Zur Erweiterten Eintragsuche**

» Die Mount-Kilimanjaro-Portal-Links

WEITERE SEITEN IM DEUTSCHEN KILIMANJARO-PORTAL !

Zum größten deutschsprachigen Mount-Kilimanjaro-Portal gehören neben dem Gipfelbuch auch die folgenden Seiten, auf denen du weitere Informationen zum Mount Kilimanjaro erhältst.


- [Kilimanjaro-Forum-Startseite](#) | [Kilimanjaro-Info-Map](#)
- [Kilimanjaro-Info-Seiten](#) | [Das Mount-Kilimanjaro-Wiki](#)
- www.mount-kilimanjaro.de | [Kilimanjaro-Forum-Galerie](#)

NEW Die Jahrestage* im Kilimanjaro-Gipfelbuch (1)










11 **Jahrestag der Besteigung - wir gratulieren !**
 Heute, am 09.02.2026, ist unter anderen der 11. Jahrestag der erfolgreichen Mount-Kilimanjaro-Besteigung von :
Mario Rudolph aus Sontra (D)

Mt.Kilimanjaro Gipfelbucheintrag-Nr. 358
 Der Bergsteiger : Mario Rudolph aus D - 
 Hat über die : Kikeleva Route in Tanzania - 
 Den Kibo-Gipfel : Uhuru Peak [5.895m a.s.l.]
 Am Gipfeltag : 09.02.2015 erfolgreich bestiegen
 Tourdauer : 6 Tage incl. Auf- und Abstieg
 Eintrag vom : 11.03.2015 mit 2746 views am 09.02.26
 Im Eintrag : 7 Bilder und 3 Kommentare
 Das inoffizielle Gipfelbuch auf www.mount-kilimanjaro.de.
 Aktuell : 413 Einträge, 3778 Bilder und 958 Kommentare.

ALLE HEUTIGEN JAHRESTAGE IM GIPFELBUCH

-  » Kilimanjaro-Gipfelbuch-Eintrag-Nr.: **358**
» von Mario Rudolph aus Sontra (D)

DIE NÄCHSTEN KOMMENDEN JAHRESTAGE IM GIPFELBUCH

1.		» Eintrag-Nr.: 168	» Noch: 1 Tag	» Alter: 21 Jahre
2.		» Eintrag-Nr.: 201	» Noch: 1 Tag	» Alter: 16 Jahre
3.		» Eintrag-Nr.: 73	» Noch: 2 Tage	» Alter: 22 Jahre
4.		» Eintrag-Nr.: 96	» Noch: 2 Tage	» Alter: 22 Jahre
5.		» Eintrag-Nr.: 157	» Noch: 2 Tage	» Alter: 20 Jahre
6.		» Eintrag-Nr.: 190	» Noch: 2 Tage	» Alter: 18 Jahre
7.		» Eintrag-Nr.: 122	» Noch: 3 Tage	» Alter: 21 Jahre
8.		» Eintrag-Nr.: 182	» Noch: 3 Tage	» Alter: 19 Jahre
9.		» Eintrag-Nr.: 195	» Noch: 3 Tage	» Alter: 16 Jahre

* - Jahrestage der erfolgreichen Gipfelbesteigung des Mt.Kilimanjaro

NEW Der Furtwängler Gletscher in der Kibo-Kaldera

FOTO-GESUCH : DER FURTWÄNGLER GLETSCHER !

Auf den folgenden Bildern ist die Entwicklung des Furtwängler Gletschers in der Kibo-Kaldera von 1929 bis heute zu sehen. Schieße ein vergleichbares Foto vom

  Im Eintrag-Nr.: 412 2023-09-01 21:35:05	  Im Eintrag-Nr.: 412 2023-09-01 21:33:34	  Im Eintrag-Nr.: 412 2023-09-01 21:32:46	  Im Eintrag-Nr.: 412 2023-09-01 21:32:07
  Im Eintrag-Nr.: 412 2023-09-01 21:31:23	  Im Eintrag-Nr.: 412 2023-09-01 21:30:45	  Im Eintrag-Nr.: 412 2023-09-01 21:29:33	  Im Eintrag-Nr.: 412 2023-09-01 21:28:48

Kibo-Gipfel aus und präsentiere es uns hier im Gipfelbuch. Weitere Fotos dazu und deren Geschichte findest du auch im [Mount-Kilimanjaro-Wiki](#) !



Danke für dein Bild vom Furtwängler Gletscher mit dem du unsere Dokumentation vom Gletscherschwund am Kilimanjaro unterstützt !

DAS ENDE DES FURTWÄNGLER GLETSCHERS IM JAHR 2025 !

Der Furtwängler Gletscher hatte im Jahr 2000 noch eine Grundfläche von 57.149,00 m² bei einer durchschnittlichen Stärke von ca. 15,00 m, Im Jahr 2007 waren es dann bereits nur noch 35.024,00 m², was einem Verlust von 22.125,00 m² bzw. 2,873,38 m²/a entspricht, Mit dieser Abschmelzrate wird der Gletscher im Jahr 2025 definitiv aus der Kibo-Kaldera verschwunden sein.

» Das Kilimanjaro-Gipfelbuch unterstützen :



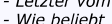
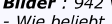
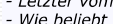
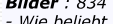
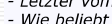
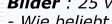


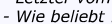
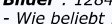
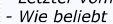
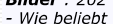
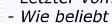
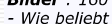
Z.B. : MIT DEINER EMPFEHLUNG VIA WHATSAPP AUF DEM SMARTPHONE

Wenn du uns mit dem Smartphone besuchst, dann empfehle das Kilimanjaro-Gipfelbuch bzw. einzelne Seiten mit Klick auf den WhatsApp-Button, um uns im Web bekannter zu machen. Danke !

Z.B. : MIT DEINER SPENDE VIA PAYPAL INCL. SPENDENBELEG

Auch durch deine Kleinspende kann der erforderliche Aufwand sowie Webspace für das Mount-Kilimanjaro-Portal mit dem Gipfelbuch weiter gesichert werden. Danke für deine Spende ! [Spenden](#)

» Routen zur Besteigung des Mount Kilimanjaro : Die Übersicht ...
Gesamt im Kilimanjaro-Gipfelbuch : 413 Einträge | 3.778 Bilder | 22 Videos | 958 Kommentare | 34.851 Bewertungen










































<p>Historisch Bedeutende Aufstiege auf diversen Routen hier zur Erinnerung. Einträge : 6 von 413 <i>gesamt</i> - Letzter vom : 06.05.2020 - Wie beliebt :  - 1.45 % entspricht 0.4 Stars Bilder : 97 von 3.778 <i>gesamt</i> - Wie beliebt :  - 2.57 % entspricht 0.6 Icons Alle Bilder der Route anzeigen - Gesamte Bildershow 8:5 min</p>	<p>Lemoshu Route Die lange, einsame Route von Westen auf 65km Länge. Einträge : 61 von 413 <i>gesamt</i> - Letzter vom : 31.03.2025 - Wie beliebt :  - 14.77 % entspricht 3.8 Stars Bilder : 942 von 3.778 <i>gesamt</i> - Wie beliebt :  - 24.93 % entspricht 5.9 Icons Alle Bilder der Route anzeigen - Gesamte Bildershow 78:30 min</p>	<p>Marangu Route Die traditionelle Route von Süd-Ost mit Hütten auf 75km Länge. Einträge : 121 von 413 <i>gesamt</i> - Letzter vom : 27.08.2023 - Wie beliebt :  - 29.3 % entspricht 7.5 Stars Bilder : 834 von 3.778 <i>gesamt</i> - Wie beliebt :  - 22.08 % entspricht 5.2 Icons Alle Bilder der Route anzeigen - Gesamte Bildershow 69:30 min</p>	<p>Shira Route Die verkürzte, einsame Route von Nord-West auf 60km Länge. Einträge : 1 von 413 <i>gesamt</i> - Letzter vom : 26.02.2010 - Wie beliebt :  - 0.24 % entspricht 0.1 Stars Bilder : 25 von 3.778 <i>gesamt</i> - Wie beliebt :  - 0.66 % entspricht 0.2 Icons Alle Bilder der Route anzeigen - Gesamte Bildershow 2:5 min</p>
<p>Kikeleva Route Die lange und trockene Route von Norden über 68km Länge. Einträge : 24 von 413 <i>gesamt</i> - Letzter vom : 22.03.2019 - Wie beliebt :  - 5.81 % entspricht 1.5 Stars Bilder : 234 von 3.778 <i>gesamt</i> - Wie beliebt :  - 6.19 % entspricht 1.5 Icons Alle Bilder der Route anzeigen - Gesamte Bildershow 19:30 min</p>	<p>Machame Route Einst Geheimtipp, jetzt die meist genutzte Route auf 56km Länge. Einträge : 161 von 413 <i>gesamt</i> - Letzter vom : 29.09.2022 - Wie beliebt :  - 38.98 % entspricht 10 Stars Bilder : 1284 von 3.778 <i>gesamt</i> - Wie beliebt :  - 33.99 % entspricht 8 Icons Alle Bilder der Route anzeigen - Gesamte Bildershow 107:0 min</p>	<p>Rongai Route Die kurze und trockene Route von Norden über 58km Länge. Einträge : 31 von 413 <i>gesamt</i> - Letzter vom : 05.01.2021 - Wie beliebt :  - 7.51 % entspricht 1.9 Stars Bilder : 202 von 3.778 <i>gesamt</i> - Wie beliebt :  - 5.35 % entspricht 1.3 Icons Alle Bilder der Route anzeigen - Gesamte Bildershow 16:50 min</p>	<p>Umbwe Route Die steilste, kürzeste und einsamste Route auf 43km Länge. Einträge : 8 von 413 <i>gesamt</i> - Letzter vom : 06.08.2019 - Wie beliebt :  - 1.94 % entspricht 0.5 Stars Bilder : 160 von 3.778 <i>gesamt</i> - Wie beliebt :  - 4.24 % entspricht 1 Icons Alle Bilder der Route anzeigen - Gesamte Bildershow 13:20 min</p>

» Besonders interessante Kilimanjaro-Gipfelbuch-Einträge

Gipfel-Bild	Gipfelbucheintrag	Eintrag von / Rating / Google +1	vom / Info	Views
 	Eintrag-Nr.: 253 - Alle 5 mit Gipfelerfolg! - Kilimanjaro-Besteigung via Marangu Route - Summit : Uhuru Peak [5.895m a.s.l.] am 07.09.2009 - Gipfelbilder : 25 Bilder vom Gipfel und der Route - Kilimanjaro-Video : kein Video - Besucher-Kommentare : 1 Kommentar - Mit Gipfel-Route in OS-Map	- Sonja Sperber - 38228 Salzgitter - (D) - Admin-Wertung :  - Besucher-Wertung :  - Bilder-Upload :  - Eintrag-Ansichten : 	10.11.2012 	3634
 	Eintrag-Nr.: 319 - 3. Begehung der Thomas Glacier Route - Kilimanjaro-Besteigung via Umbwe Route - Summit : Uhuru Peak [5.895m a.s.l.] am 30.08.2013 - Gipfelbilder : 1 Bild - Kilimanjaro-Video : 1 Youtube-Video - Besucher-Kommentare : 1 Kommentar - Mit Gipfel-Route in OS-Map	- Matthias - 55116 Mainz - (D) - Admin-Wertung :  - Besucher-Wertung :  - Bilder-Upload :  - Eintrag-Ansichten : 	02.12.2013 	3147

 	<p>Eintrag-Nr.: 193 - Its Kili Time</p> <ul style="list-style-type: none"> - Kilimanjaro-Besteigung via Lemoshu Route - Summit : Uhuru Peak [5.895m a.s.l.] am 03.07.2009 - Gipfelbilder : 25 Bilder vom Gipfel und der Route - Kilimanjaro-Video : kein Video - Besucher-Kommentare : 3 Kommentare - Mit Gipfel-Route in OS-Map 	<ul style="list-style-type: none"> - JÄ¼rgen Voigt - 85077 Manching - (D) <p>Admin-Wertung : </p> <p>Besucher-Wertung : </p> <p>Bilder-Upload : </p> <p>Eintrag-Ansichten : </p>	<p>26.02.2010</p> 	<p>2682</p>
 	<p>Eintrag-Nr.: 259 - Januar 2013</p> <ul style="list-style-type: none"> - Kilimanjaro-Besteigung via Lemoshu Route - Summit : Uhuru Peak [5.895m a.s.l.] am 12.01.2013 - Gipfelbilder : 26 Bilder vom Gipfel und der Route - Kilimanjaro-Video : kein Video - Besucher-Kommentare : 6 Kommentare - Mit Gipfel-Route in OS-Map 	<ul style="list-style-type: none"> - Christian - 8046 ZÄ¼rich - (CH) <p>Admin-Wertung : </p> <p>Besucher-Wertung : </p> <p>Bilder-Upload : </p> <p>Eintrag-Ansichten : </p>	<p>16.01.2013</p> 	<p>4790</p>

» Die neuesten Kilimanjaro-Gipfelbuch-Einträge

Gipfel-Bild	Gipfelbucheintrag	Eintrag von / Rating / Google +1	vom	Views
 	<p>Eintrag-Nr.: 413 - Uhuru-Peak OHNE Krater</p> <ul style="list-style-type: none"> - Kilimanjaro-Besteigung via Lemoshu Route - Summit : Uhuru Peak [5.895m a.s.l.] am 02.01.2025 - Gipfelbilder : 1 Bild - Kilimanjaro-Video : kein Video - Besucher-Kommentare : 1 Kommentar - Mit Gipfel-Route in OS-Map 	<ul style="list-style-type: none"> - Kerstin Scholz - 04758 Oschatz - (D) <p>Admin-Wertung : </p> <p>Besucher-Wertung : </p> <p>Bilder-Upload : </p>	<p>31.03.2025</p>	<p>1374</p>
  	<p>Eintrag-Nr.: 412 - Kilimanjaro-Besteigung im Sommer 1997</p> <ul style="list-style-type: none"> - Kilimanjaro-Besteigung via Marangu Route - Summit : Uhuru Peak [5.895m a.s.l.] am 17.07.1997 - Gipfelbilder : 41 Bilder vom Gipfel und der Route - Kilimanjaro-Video : kein Video - Besucher-Kommentare : 2 Kommentare - Mit Gipfel-Route in OS-Map 	<ul style="list-style-type: none"> - Hartmut von Kiedrowski - 16356 Ahrensfelde - (D) <p>Admin-Wertung : </p> <p>Besucher-Wertung : </p> <p>Bilder-Upload : </p>	<p>27.08.2023</p> 	<p>2463</p>
 	<p>Eintrag-Nr.: 411 - Per aspera ad astra</p> <ul style="list-style-type: none"> - Kilimanjaro-Besteigung via Marangu Route - Summit : Uhuru Peak [5.895m a.s.l.] am 20.08.2022 - Gipfelbilder : 16 Bilder vom Gipfel und der Route - Kilimanjaro-Video : 1 Youtube-Video - Besucher-Kommentare : 4 Kommentare - Mit Gipfel-Route in OS-Map 	<ul style="list-style-type: none"> - Michael Klaus - 83435 Bad Reichenhall - (D) <p>Admin-Wertung : </p> <p>Besucher-Wertung : </p> <p>Bilder-Upload : </p>	<p>22.10.2022</p> 	<p>2673</p>
	<p>Eintrag-Nr.: 410 - Hakuna Matata Kilimanjaro</p> <ul style="list-style-type: none"> - Kilimanjaro-Besteigung via Machame Route - Summit : Uhuru Peak [5.895m a.s.l.] am 18.09.2019 - Gipfelbilder : 1 Bild - Kilimanjaro-Video : kein Video - Besucher-Kommentare : 2 Kommentare - Mit Gipfel-Route in OS-Map 	<ul style="list-style-type: none"> - Florian Schimanke - 31789 Hameln - (D) <p>Admin-Wertung : </p> <p>Besucher-Wertung : </p> <p>Bilder-Upload : </p>	<p>29.09.2022</p>	<p>2270</p>
	<p>Eintrag-Nr.: 409 - Uhuru Peak August 2022</p> <ul style="list-style-type: none"> - Kilimanjaro-Besteigung via Machame Route - Summit : Uhuru Peak [5.895m a.s.l.] am 23.08.2022 - Gipfelbilder : 1 Bild - Kilimanjaro-Video : kein Video - Besucher-Kommentare : 2 Kommentare - Mit Gipfel-Route in OS-Map 	<ul style="list-style-type: none"> - Karsten Hahn - 81737 MÄ¼nchen - (D) <p>Admin-Wertung : </p> <p>Besucher-Wertung : </p> <p>Bilder-Upload : </p>	<p>29.08.2022</p>	<p>2400</p>
 	<p>Eintrag-Nr.: 408 - Meine Kibo-Besteigung im Dezember 1981</p> <ul style="list-style-type: none"> - Kilimanjaro-Besteigung via Marangu Route - Summit : Gillmans Point [5.681m] am 25.12.1981 - Gipfelbilder : 16 Bilder vom Gipfel und der Route - Kilimanjaro-Video : kein Video - Besucher-Kommentare : 5 Kommentare - Mit Gipfel-Route in OS-Map 	<ul style="list-style-type: none"> - JÄ¼rg Schnyder - 8342 Wernetshausen - (CH) <p>Admin-Wertung : </p> <p>Besucher-Wertung : </p> <p>Bilder-Upload : </p>	<p>03.05.2021</p>	<p>3543</p>
	<p>Eintrag-Nr.: 407 - Kilimandscharo Mythos und Herausforderung</p> <ul style="list-style-type: none"> - Kilimanjaro-Besteigung via Rongai Route - Summit : Uhuru Peak [5.895m a.s.l.] am 30.12.2019 - Gipfelbilder : 8 Bilder vom Gipfel und der Route - Kilimanjaro-Video : kein Video - Besucher-Kommentare : 3 Kommentare - Mit Gipfel-Route in OS-Map 	<ul style="list-style-type: none"> - Dietmar Wensing und Karin Steenstra - 46397 Bocholt - (D) <p>Admin-Wertung : </p> <p>Besucher-Wertung : </p> <p>Bilder-Upload : </p>	<p>05.01.2021</p>	<p>4463</p>
 	<p>Eintrag-Nr.: 406 - Kibo-Besteigungen 1962</p> <ul style="list-style-type: none"> - Kilimanjaro-Besteigung via Rongai Route - Summit : Kaiser-Wilhelm-Spitze [6.010m] am 23.08.1962 - Gipfelbilder : 31 Bilder vom Gipfel und der Route - Kilimanjaro-Video : kein Video - Besucher-Kommentare : 11 Kommentare - Mit Gipfel-Route in OS-Map 	<ul style="list-style-type: none"> - Horst Seidel - 22021 Hamburg - (D) <p>Admin-Wertung : </p> <p>Besucher-Wertung : </p> <p>Bilder-Upload : </p>	<p>08.11.2020</p> 	<p>4268</p>



	Eintrag-Nr.: 405 - Eine Reise zum höchsten Berg Afrikas 2002 - Kilimanjaro-Besteigung via Machame Route - Summit : Uhuru Peak [5.895m a.s.l.] am 27.09.2002 - Gipfelbilder : 19 Bilder vom Gipfel und der Route - Kilimanjaro-Video : kein Video - Besucher-Kommentare : 2 Kommentare - Mit Gipfel-Route in OS-Map	- JÄrgen Wittler - 53881 Euskirchen - (D) - Admin-Wertung : - Besucher-Wertung : - Bilder-Upload :	27.07.2020 	3682
	Eintrag-Nr.: 404 - Africa's Dome Of Mystery - 1926 - Kilimanjaro-Besteigung via Marangu Route - Summit : Gillmans Point [5.681m] am 12.09.1926 - Gipfelbilder : 19 Bilder vom Gipfel und der Route - Kilimanjaro-Video : kein Video - Besucher-Kommentare : 1 Kommentar - Ohne Gipfel-Route in OS-Map	- Eva Stuart-Watt - Sydney - (AUS) - Admin-Wertung : - Besucher-Wertung : - Bilder-Upload :	06.05.2020 	1893
	Eintrag-Nr.: 403 - Kilimandscharo Erstbesteigung 1889 - Kilimanjaro-Besteigung via Marangu Route - Summit : Kaiser-Wilhelm-Spitze [6.010m] am 06.10.1889 - Gipfelbilder : 27 Bilder vom Gipfel und der Route - Kilimanjaro-Video : kein Video - Besucher-Kommentare : noch kein Kommentar - Ohne Gipfel-Route in OS-Map	- Dr. Hans Meyer - Leipzig - (DR) - Admin-Wertung : - Besucher-Wertung : - Bilder-Upload :	02.05.2020 	2158
	Eintrag-Nr.: 402 - Uhuru-Peak im September 2013 - Kilimanjaro-Besteigung via Lemosho Route - Summit : Uhuru Peak [5.895m a.s.l.] am 17.09.2013 - Gipfelbilder : keine Bilder - Kilimanjaro-Video : kein Video - Besucher-Kommentare : 1 Kommentar - Mit Gipfel-Route in OS-Map	- Eike Nils VoÄy - 23909 Ratzeburg - (D) - Admin-Wertung : - Besucher-Wertung : - Bilder-Upload :	29.10.2019 	3738
	Eintrag-Nr.: 401 - Mt Meru & Kilimanjaro mit Krater - Kilimanjaro-Besteigung via Lemosho Route - Summit : Uhuru Peak [5.895m a.s.l.] am 05.09.2019 - Gipfelbilder : 25 Bilder vom Gipfel und der Route - Kilimanjaro-Video : kein Video - Besucher-Kommentare : 3 Kommentare - Mit Gipfel-Route in OS-Map	- Dominika Nocznicka-Kesten - 45257 Essen - (D) - Admin-Wertung : - Besucher-Wertung : - Bilder-Upload :	23.09.2019 	2136
	Eintrag-Nr.: 400 - Umbwe via Western Breach in Familie - Kilimanjaro-Besteigung via Umbwe Route - Summit : Uhuru Peak [5.895m a.s.l.] am 01.08.2019 - Gipfelbilder : 25 Bilder vom Gipfel und der Route - Kilimanjaro-Video : 1 Youtube-Video - Besucher-Kommentare : 14 Kommentare - Mit Gipfel-Route in OS-Map	- Sven Kiessling - 08428 Langenbernsdorf - (D) - Admin-Wertung : - Besucher-Wertung : - Bilder-Upload :	06.08.2019 	12842
	Eintrag-Nr.: 399 - Meine Kili-Besteigung im Februar 2019 - Kilimanjaro-Besteigung via Kikeleva Route - Summit : Uhuru Peak [5.895m a.s.l.] am 19.02.2019 - Gipfelbilder : keine Bilder - Kilimanjaro-Video : kein Video - Besucher-Kommentare : 1 Kommentar - Mit Gipfel-Route in OS-Map	- Marius - 28199 Bremen - (D) - Admin-Wertung : - Besucher-Wertung : - Bilder-Upload :	22.03.2019 	2880

user online: 3	max.user online: 140	user heute: 384	user gestern: 193	user Ø pro tag: 103,33	user vers 2.0: 602,097	index-views: 289,492
datum jetzt: 09.02.2026	uhrzeit jetzt: 19:17:06	tage online: 5.826 d	jahre online: 15,96 y	vers. 1.0 seit: 23.02.2000	vers. 2.0 seit: 23.02.2010	total-views: 2.303,766
views heute: 786	views gestern: 604	einträge: 413	bilder: 3.778	kommentare: 958	bewertungen: 34.851	mehr infos: hier

- | | | | | | |
|---|---|---|--|---|--|
| Als Besucher :
- Startseite
- Eintrag suchen
- Erweitert suchen
Als Besteiger :
- Registrieren
- Anmelden
- Eintrag aufgeben
- Passwort vergessen | Alle Einträge :
- Eintrag-Nr. 1
- Eintrag-Nr. 2
- Eintrag-Nr. 3
... und weiter bis ...
- Eintrag-Nr. 410
- Eintrag-Nr. 411
- Eintrag-Nr. 412
- Eintrag-Nr. 413 | Alle Kategorien :
- Marangu Route
- Umbwe Route
- Machame Route
- Lemosho Route
- Shira Route
- Rongai Route
- Kikeleva Route
- Historisch | Alle Bilder-Listen :
- Marangu Route
- Umbwe Route
- Machame Route
- Lemosho Route
- Shira Route
- Rongai Route
- Kikeleva Route
- Historisch | Alle Übersicht-Listen :
- Top-Liste (9)
- Kommentar-Liste (39)
- Jahres-Liste (28)
- Video-Liste (5)
- Urkunden-Liste (10)
- Statistik-Liste (3)
- Wetter-Liste (1)
- Kibo-Infomap (1) | Alles Weitere :
- FAQ / Updates
- Datenschutz
- Werbung / Spenden
- Kontakt
- Impressum
Kilimanjaro Links :
- Kilimanjaro Forum
- Kilimanjaro Wiki |
|---|---|---|--|---|--|

Insgesamt sind z.Z. von der Startseite über die Eintrags-Seiten und Listen bis zum Impressum 547 Seiten im Mount-Kilimanjaro-Gipfelbuch zu betrachten !

Die Kilimanjaro-Gipfelbuch-Suche :

In Gipfelbuch-Einträgen nach Suchen

Gipfelbuch-Einträge aus dem Jahr Anzeigen

Direkt den Gipfelbuch-Eintrag Nr. Anzeigen

ClassAd V 4.5 - © 2002-2007 - cts-projects&software | Content - © 2000-2026 - www.mount-kilimanjaro.de | Customizing - © 2010-2026 - www.detlev-kostka.de

DE 346,643	AT 44,561	SG 37,118	LU 3,829	GB 3,115	NL 2,251	RU 1,775	BE 1,375
US 48,556	CH 39,627	TZ 7,349	IT 3,128	FR 2,644	ES 2,204	CN 1,506	BR 1,211

Pageviews: 1,865,220



Diese Seite wurde in 0.040 Sekunden erstellt

